



24

OTTOBRE 2021

Camminata TRA GLI *Olivi*

5ª GIORNATA NAZIONALE

MAROSTICA, apre le porte delle sue aziende agricole, fattorie didattiche, ristoranti e botteghe per degustare e vivere l'olio del territorio. Tante iniziative ti aspettano nell'estesa rete sentieristica.

Tutti i partecipanti alle iniziative riceveranno un voucher di riduzione del biglietto di ingresso al Castello Inferiore e/o Camminamento di Ronda.

In caso di mal tempo le manifestazioni all'aperto saranno annullate.

INFOPOINT

LA STAZIONE Experience
Tel. 3714240125
info@lastazionexperience.it

SEGUICI SU



www.visitmarostica.eu



Turismo Marostica



Città di Marostica



citta_di_marostica


MAPPA DEGLI ITINERARI DELL'OLIO DI MAROSTICA

Scegli e costruisci la tua esperienza su misura al gusto di Olio di Marostica

Il 24 Ottobre 2021, Marostica apre le sue botteghe e le sue aziende per degustare e vivere l'olio di Marostica, in tutte le sue sfaccettature. Aziende agricole, ristoranti, fattorie didattiche e tante iniziative ti aspettano nella nostra estesa rete sensoristica.

Hai solo l'imbarazzo della scelta!

Tutti i partecipanti alle iniziative di questa giornata speciale riceveranno un voucher per un biglietto a prezzo ridotto al Castello Inferiore di Marostica e/o al Camminamento di Ronda. Scopri i dettagli dei programmi e dei menù direttamente sui canali delle attività che ti interessano e prenota la tua esperienza!

 Infopoint LA STAZIONE Experience
Viale Stazione 3, Marostica - Tel. 3714240125 anche Whatsapp - Facebook: La Stazione


CAMMINATE TRA GLI OLIVI

PERCORSO 3

NORDIC WALK & TALK

ASSOCIAZIONE NORDIC WALKING


Camminata tra gli olivi sulle colline di Vallonara
Attività adatta a tutte le età e i livelli di fitness
Ritrovo: ore 9.00 - impianti sportivi di Vallonara -
Via Sebastiano Melan 22, Marostica
Difficoltà: facile, con alcuni tratti in salita
Lunghezza: 9 km
Bastoni a disposizione & breve lezione introduttiva
al Nordic Walking
Costo: gratuito

 Prenotazione c/o Infopoint
LA STAZIONE Experience

PERCORSO 2

PASSEGGIATA DAGLI ULIVI ALLE CASTAGNE E MARRONI

- **AZIENDE AGRICOLE: RASELLI Enrico Maria, FRISON Maria Rita e Guida Ambientale Chiara BERTACCO**
Camminata tra gli olivi sulle colline di S. Benedetto
Ritrovo: ore 9.00 - Villa Favero Raselli - Via Marsan 13, Marostica
Difficoltà: facile - Lunghezza: 6 km
Degustazione di Marroni e Olio
Costo 15,00 € escursione per gli adulti - 5,00 € bambini dagli 11 ai 16 anni - sotto i 10 anni gratuito.

 Prenotazioni Tel. 348 8630711
Email chiara.guidanatura@gmail.com

AZIENDE AGRICOLE APERTE

Accoglienza visitatori in azienda, degustazione, vendita diretta e spiegazione dell'attività di raccolta e produzione olio.

PERCORSO 2

FRANTOIO PEDEMONTANA DEL GRAPPA

Cooperativa Pedemontana del Grappa

V.le Vicenza, 145 (dietro Latterie Vicentine)


Ore 10.00:

- Saluto autorità della Pedemontana del Grappa,
- Presentazione libro:
"L'olivo e l'olio della Pedemontana del Grappa"

a cura di Carlo Grandesso e Jacopo Zannoni


Ore 11.00 e ore 15.00

- Visita guidata al Frantoio
- Degustazione olio DOP della Cooperativa Pedemontana del Grappa

 Prenotazione c/o Infopoint
LA STAZIONE Experience


DIESEL FARM SOCIETÀ AGRICOLA SRL

Via San Benedetto 2, Marostica

 Prenotazioni Tel. 0424 75224
Instagram: dslfarm

AZIENDA AGRICOLA RASELLI ENRICO MARIA


Via Marsan 3, Marostica

 Prenotazioni Tel. 348 2391600
Facebook: Villa Favero Raselli

PERCORSO 3

AZIENDA AGRICOLA BIOLOGICA COL DI STELLA

Via Capitelli 3, Marostica

 Prenotazioni Tel. 327 240 7235
Facebook: Col di Stella


"A FILO D'OLIO"

Menù degustazione a base di olio di Marostica

PERCORSO 1

OSTERIA MADONETTA

Via Vajenti 21, Marostica

 Prenotazioni Tel. 0424 75859
Facebook: Osteria Madonnetta

PERCORSO 2


AGRITURISMO AL FILO'

Via S. Agata 1, Marostica

 Prenotazioni Tel. 0424 781150
Facebook: Agriturismo "Al Filò"


AGRITURISMO CA' TRES

Via A. Nonis 48, Marostica

 Prenotazioni Tel. 0424 75784
Facebook: Az. Agricola Agritristica Ca' Tres

AGRITURISMO DA PION

Via Scomazzoni 123, Marostica

 Prenotazioni Tel. 0424 470675
Facebook: Agriturismo da Pion

PERCORSO 5

AGRITURISMO DAI SANDRI

Via Oldelle 1/A, Pianezze San Lorenzo

 Prenotazioni Tel. 0424 77967
Facebook: Agriturismo Dai Sandri

SFIZIOSITÀ


a base di olio di Marostica

PERCORSO 1

Cocktail con caviale di olio extra vergine di oliva biologico "OLIO DI ROSSO" di Diesel Farm

BAR LA STAZIONE


Viale Stazione 3, Marostica

 Prenotazione c/o Infopoint
LA STAZIONE Experience

Schiacciata al rosmarino e all'olio EVO di produzione propria

RISTORANTE PIZZERIA LUNAEALTRO

Corso della Ceramica 33, Marostica

 Prenotazioni Tel. 0424 478098 /
Whatsapp 348 7250638
Facebook: LunaelaltroMarostica

TURISMO ESPERIENZIALE


Laboratori, visite e degustazioni

PERCORSO 2

AZIENDA AGRICOLA RASELLI ENRICO MARIA

Via Marsan 3, Marostica

Ore 15.00: MASTER CLASS: impariamo a degustare l'olio extra vergine di oliva e... a riconoscerlo

 Prenotazioni Tel. 348 2391600
Facebook: Villa Favero Raselli

FATTORIA SOCIALE PACHAMAMA

Via Cobalchini 5, Marostica

Attività per famiglie svolte di mattina e di pomeriggio

- "AsiniAMO tra gli ULIVI" passeggiata tra gli ulivi con gli asini (solo di mattina)

- Laboratorio manuale per bimbi con degustazione "olio e la sua storia. Dall'oliva all'olio, come si produceva l'olio nell'antichità fino ai giorni nostri"

- Pranzo a base di olio e prodotti Pachamama

- Merenda a base di olio e prodotti Pachamama

 Prenotazioni Tel. 347 4916146
Facebook: Fattoria Sociale Pachamama

PERCORSO 3

AZIENDA AGRICOLA BIOLOGICA COL DI STELLA

Via Capitelli 3, Marostica

Attività per famiglie svolte di mattina e di pomeriggio

- "SCOPRIAMO LE OLIVE" laboratorio ludico-sensoriale di avvicinamento al prodotto oliva, derivati e trasformati

 Prenotazioni Tel. 327 240 7235
Facebook: Col di Stella

In caso di maltempo le manifestazioni all'aperto saranno annullate



Il Comune di Marostica vuole salvaguardare i suoi residenti e visitatori, pertanto tutte le iniziative rispetteranno le normative anti-covid, con specifico riferimento alle "CERTIFICAZIONI VERDI COVID-19" (DL. 23/07/2021 N. 105 e successive modifiche e integrazioni). Indossa correttamente la mascherina, igienizza spesso le mani, mantieni il distanziamento e vivi un'esperienza unica in sicurezza e tranquillità.

1 PERCORSO

DAL BORGO MEDIEVALE ALLA CITTÀ MURATA

Borgo Medievale • Città Murata • Castello superiore

Si tratta di uno dei percorsi panoramici più amati dai turisti. Facilmente praticabile, conduce a visitare la parte alta della Città Murata seguendo da vicino le possenti mura scaligere, per poi imboccare la salita del Monte Pausolino che conduce al Castello Superiore. Da qui si ritorna al punto di partenza prendendo il sentiero Antica Strada dei Frati, così denominato perché collegava le pievi poste lungo il tragitto che andava dalla riva destra del Brenta fino a Thiene.

lunghezza 3,5 km | **tipo di percorso** strada asfaltata•strada sterrata•sentiero | **tempo di percorrenza** 1h | **dislivello** 150 m

2 PERCORSO

DAGLI ANTICHI CONVENTI AD UN GIOIELLO DELLA NATURA: I GORGI SCURI

Colline di S. Benedetto • Valle San Floriano • Gorgi Scuri

Le Colline di San Benedetto sono così denominate in ricordo di un antico convento di fondazione benedettina, oggi purtroppo non più esistente. Anche della Chiesa di S. Apollinare non esiste più alcuna traccia, se non nei documenti vescovili. Lungo il percorso, però, abbiamo voluto ricordarli per perpetuare la memoria di coloro che qui giunsero per portare aiuto e conforto, contribuendo alla crescita e allo sviluppo della comunità locale. Questo itinerario ci porta a scoprire uno dei siti naturalistici più suggestivi del nostro territorio: i Gorgi Scuri, cascate-rapide presenti lungo gli alvei del torrente La Valletta. Durante il cammino ci immergiamo in tratti di bosco rigoglioso, alternati a lunghi filari di viti e olivi messi a dimora su terrazzamenti che seguono le linee sinuose della collina.

lunghezza 13,5 km | **tipo di percorso** strada asfaltata•strada sterrata•sentiero | **tempo di percorrenza** 5,30 h | **dislivello** 400 m
variante 2A | 5,8 km tempo di percorrenza 1,15 h - **2B** | 7 km tempo di percorrenza 1,30 h - **2C** | 9,2 km tempo di percorrenza 2,30 h

3 PERCORSO

DALLA PIANURA ALL'ALTOP' DI ASIAGO LUNGO I SENTIERI DELLA TRANSUMANZA

Sentiero del Sette • Tortima • Sentiero del Sejo • Crosara

Il percorso si caratterizza per la varietà degli ambienti visitati, soprattutto nella parte alta (salita dell'Ertla). Infatti è proprio in quella zona che si possono ammirare i più bei panorami, avendo l'impressione, quasi, di essere in montagna - non a caso il percorso ricalca in larga parte quello del CAI n.800. La presenza del Ciliegio non è abbondante come in altre colline, d'altra parte il terreno calcareo non si presta bene come quello argilloso alla sua coltivazione, perché poco fresco. Si sta invece molto diffondendo la coltivazione dell'Olivio.

lunghezza 16 km | **tipo di percorso** strada asfaltata•sentiero | **tempo di percorrenza** 6h | **dislivello** 680 m

4 PERCORSO

DALLA CITTÀ MURATA ALLA SUGGERIZIONE DELLA VAL D'INVERNO

Borgo Medievale • S. Luca • Vallonara

È l'itinerario che ci porta più ad ovest aprendosi verso il paesaggio delle colline di Pianezze, Molvena, Mason e Breganze, particolarmente suggestivo in primavera con la fioritura dei ciliegi. Il percorso ci porta a lambire la frazione di San Luca per poi discendere verso la Val d'Inverno, ricca di altri aspetti naturalistici e culturali.

lunghezza 13,5 km | **tipo di percorso** Strada asfaltata•strada bianca•sentiero | **tempo di percorrenza** 5h | **dislivello** 390 m

5 PERCORSO

SENTIERO DEI CILIEGI

Pianezze • Marostica

È il percorso che più di tutti consente di immergersi nel paesaggio dominato dalla presenza del ciliegio, ovviamente di particolare suggestione in primavera nel momento della fioritura. Il sentiero da Pianezze ci porta a Marostica raggiungendo la frazione di Roveredo Alto e a lambire la frazione di San Luca, scendendo poi in via Panica. Da qui si potrà andare a visitare il centro storico della Città degli Scacchi, oppure riprendere il percorso e ritornare a Pianezze. Il percorso prevede anche una variante breve 5A in territorio di Pianezze, percorribile in circa un'ora: anch'esso, pur dopo una breve anche se impegnativa fase ascendente, consente di apprezzare il paesaggio nella sua essenza.

lunghezza 7,51 km | **tipo di percorso** strada asfaltata•sentiero | **tempo di percorrenza** da 3 a 4 h | **dislivello** 134 mt
variante 5A Pianezze - Malossi - via Sandri | **lunghezza** km 2,40 | **tempo di percorrenza** 1 h